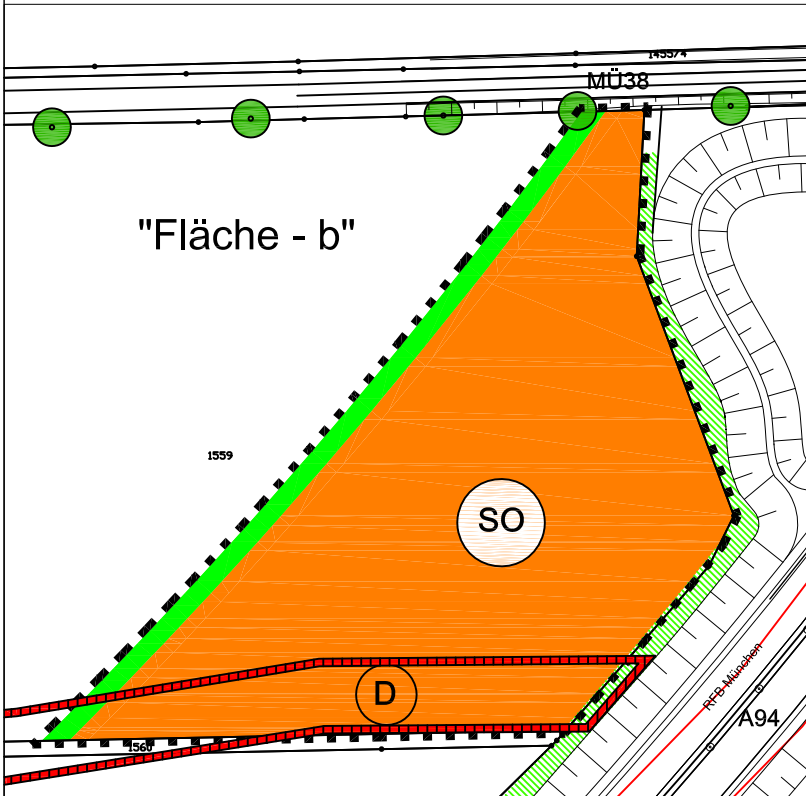
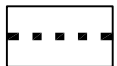


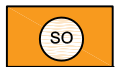
Flächennutzungsplan M 1:2000



Planzeichen



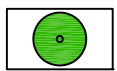
Änderungsbereich



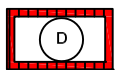
Sonstiges Sondergebiet § 11 Abs. 2 BauNVO
Gebiet für die Nutzung erneuerbarer Energien



Schutzstreifen
Fläche für Eingrünungsmaßnahmen




Baum, Bestand, zu erhalten



Bodendenkmal D-1-7740-026
(Straße der römischen Kaiserzeit)
Schutz gemäß §9 Abs. 6 BauGB

Nachrichtlich



vorhandene Eingrünung

Projekt

Flächennutzungsplan 8. Änderung "Fläche - b"

Ort

Flurnummer 1559
Gemarkung Mettenheim

Gemeinde

Gemeinde Mettenheim
Klosterstraße 22
84562 Mettenheim
Telefon 08631-16770
Telefax 08631-167725

	Vorentwurf	15.05.2018
	Entwurf	18.07.2018
	Satzung i.d.F.v.	-
	Planart	Flächennutzungsplan
Blattgröße	210 x 297 mm	Maßstab 1:2000

Planverfasser

grünfabrik Landschaftsarchitekten
Bücking Reingruber PartG mbB
Wiesenfeld 14
84544 Aschau
Telefon: 08638-9843223
E-Mail: info@gruenfabrik.com
www.gruenfabrik.com

